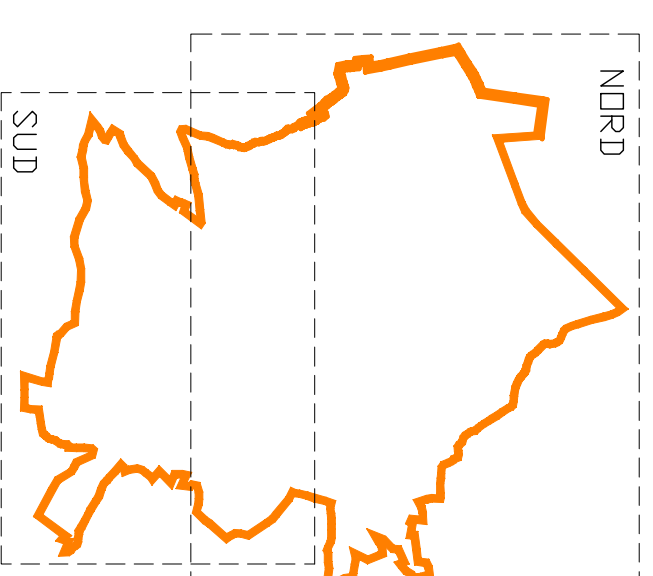


COMUNE DI CIGOGNOLA
Provincia di Pavia

STUDIO GEOLOGICO DEL TERRITORIO COMUNALE
L.R. 12 dell'11 marzo 2005 E.D.G.R. 8/73/74 del 28 maggio 2008







Quadro dei disegni con legenda uniformata P.A.I.

Titolo	Scala	Data
NORD	1 : 5.000	AGOSTO 2010
Aut.	000	0
Disegno		
Contorno		

Il professionista incaricato

FELICE SACCHI – Geologo
Via Molino 54/A – 27010 San Zenone Po (PV)
Tel.: 0382 79326 – E-mail: ghes-s@libero.it
Ordine dei Geologi della Lombardia n°367

LEGENDA

-  Area di frana attiva
-  Area di frana quiescente
-  Area di frana stabilizzata
-  Confine comunale

